

# Beroep ingesteld tegen wijziging omgevingsplan: wat nu?

Procedure, status en verwerken uitspraak: Nienke Jansen, Geonovum

Aanleveren stukken aan Raad van State: Niek Pluijmert, VNG



# Agenda

- Uitgangspunten voor het omgevingsplan
- Procedure besluit wijziging omgevingsplan
- Beroepsfase
  - Verstrekken gegevens over status besluit
  - Mededeling uitspraak en verwerken gevolgen uitspraak in geconsolideerde regeling
  - Stukken aanleveren aan de Raad van State

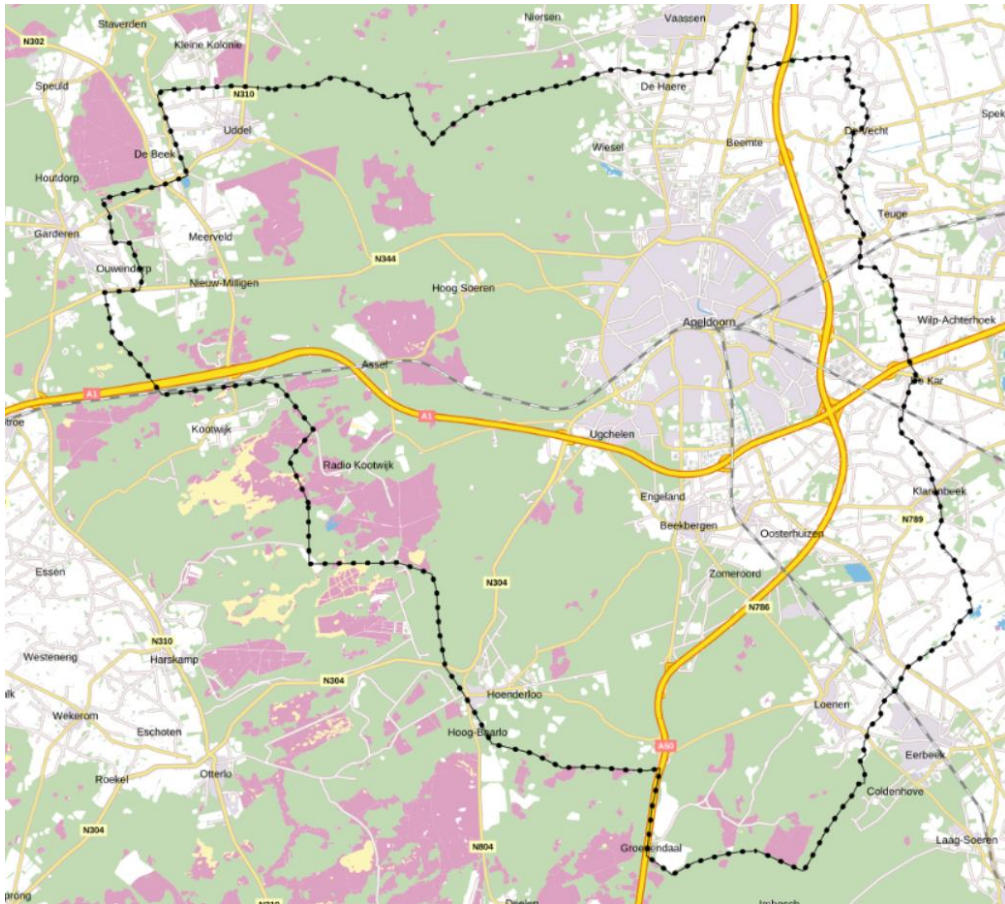


# Uitgangspunten voor het omgevingsplan

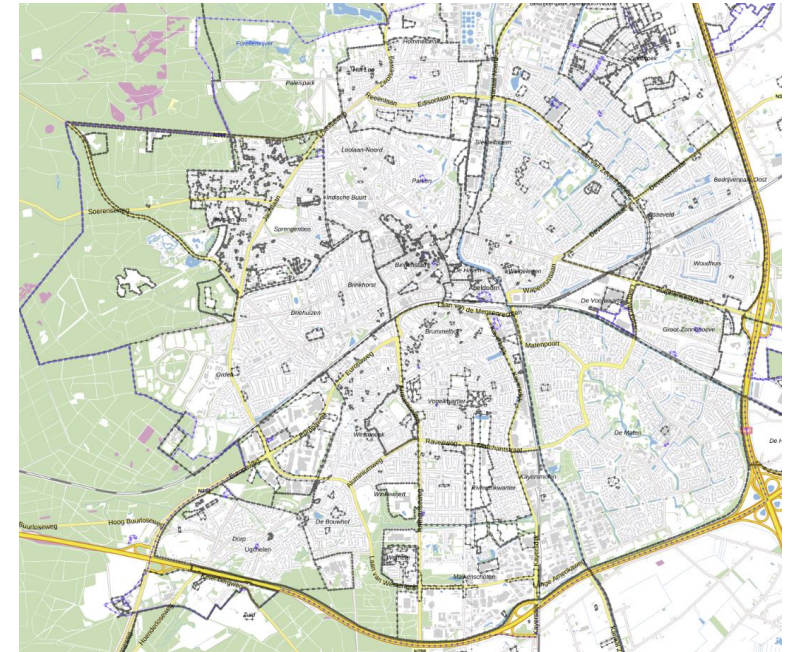




# 1 Eén omgevingsplan voor het grondgebied van de gemeente



en niet meer





# 2 Omgevingsplan wordt gewijzigd met wijzigingsbesluiten

## Gemeenteblad van Groningen

Datum publicatie 10-01-2024 09:00 Organisatie Groningen Jaargang en nummer Gemeenteblad 2024, 12579 Rubriek ruimtelijk plan of omgevingsdocument Datum ondertekening 03-01-2024

[Authentieke versie \(PDF\)](#) [Informatie](#) [Gerelateerd](#) [Printen](#) [Delen](#)

### Omgevingsplanwijziging 1 gemeente Groningen ONTWERP

#### Artikel I

Deze 'Omgevingsplanwijziging 1 gemeente Groningen ONTWERP' inclusief bijbehorende stukken wordt bekendgemaakt op 10 januari 2024 en ter inzage gelegd van 11 januari tot en met 21 februari 2024. Vaststelling volgt later.

#### Artikel II

Dit ontwerpbesluit betreft de omgevingsplanwijzigingen ten behoeve van de gebiedsontwikkeling Stadshavens Groningen. Het betreft de toevoeging van Hoofdstuk 2 tot en met 31 zoals weergegeven in 'bijlage A'. De 'bruidsschat' uit het initiële omgevingsplan is verplaatst van hoofdstuk 22 naar hoofdstuk 32.

### Bijlage A

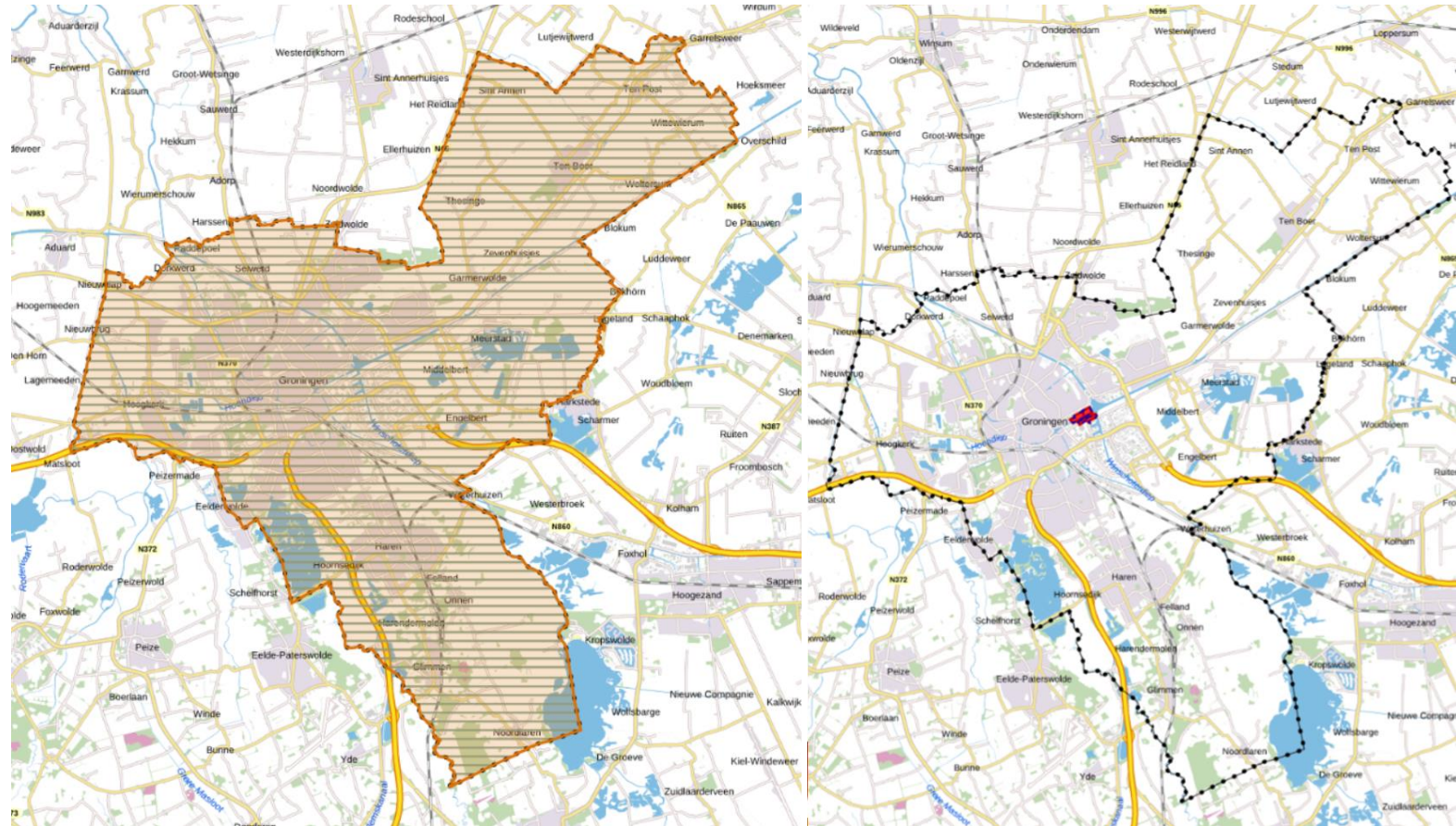
#### Omgevingsplan gemeente Groningen

##### Hoofdstuk 1 Algemene bepalingen

##### Afdeling 1.1 Begripsbepalingen

##### Artikel 1.1 Begripsbepalingen

- 1 Voor dit omgevingsplan gelden de begripsbepalingen in [bijlage 1](#) van dit omgevingsplan.
- 2 Voor dit omgevingsplan gelden ook de begripsbepalingen uit:



# 3 (Ontwerp)besluit gepubliceerd/bekendgemaakt in het publicatieblad

## Gemeentebblad van Groningen

Datum publicatie	Organisatie	Jaargang en nummer	Rubriek	Datum ondertekening
10-01-2024 09:00	Groningen	Gemeentebblad 2024, 12579	ruimtelijk plan of omgevingsdocument	03-01-2024

[Authentieke versie \(PDF\)](#)  [Informatie](#)  [Gerelateerd](#)  [Printen](#)  [Delen](#) 

### Omgevingsplanwijziging 1 gemeente Groningen ONTWERP

#### Artikel I

Deze 'Omgevingsplanwijziging 1 gemeente Groningen ONTWERP' inclusief bijbehorende stukken wordt bekendgemaakt op 10 januari 2024 en ter inzage gelegd van 11 januari tot en met 21 februari 2024. Vaststelling volgt later.

#### Artikel II

Dit ontwerpbesluit betreft de omgevingsplanwijzigingen ten behoeve van de gebiedsontwikkeling Stadshavens Groningen. Het betreft de toevoeging van Hoofdstuk 2 tot en met 31 zoals weergegeven in '[bijlage A](#)'. De 'bruidsschat' uit het initiële omgevingsplan is verplaatst van hoofdstuk 22 naar hoofdstuk 32.

### Bijlage A

#### Omgevingsplan gemeente Groningen

##### Hoofdstuk 1 Algemene bepalingen

##### Afdeling 1.1 Begripsbepalingen

##### Artikel 1.1 Begripsbepalingen

- 1 Voor dit omgevingsplan gelden de begripsbepalingen in [bijlage 1](#) van dit omgevingsplan.
- 2 Voor dit omgevingsplan gelden ook de begripsbepalingen uit:

## Waterschapsblad van Hoogheemraadschap van Rijnland

Datum publicatie	Organisatie	Jaargang en nummer	Rubriek	Datum ondertekening
17-05-2024 09:00	Hoogheemraadschap van Rijnland	Waterschapsblad 2024, 9947	ruimtelijk plan of omgevingsdocument	16-05-2024

### Wijziging Waterschapsverordening de Rijnlandse Keur

#### Artikel I

Een juridische basis voor het wijzigen en intrekken van een vergunning of maatwerkvoorschrift vast te stellen en daarvoor de volgende onderdelen toe te voegen aan de Waterschapsverordening de Rijnlandse Keur:

- a. een nieuwe afdeling 3.5 (wijzigen en intrekken van een vergunning);
- b. een nieuw artikel 3.30 (wijzigen en intrekken van een vergunning);
- c. het begrip 'wettelijk voorschrift' in het bestaande artikel 1.1 (begripsomschrijvingen).

#### Artikel II

Daarvoor de Waterschapsverordening de Rijnlandse Keur te wijzigen zoals aangegeven in [Bijlage A](#).

#### Artikel III

De wijziging op 21 mei 2024 in werking te laten treden.

Leiden, 15 mei 2024.

*De verenigde vergadering,*



# 4 Bestuursorgaan besluit alleen over wijzigingen, getoond in de context - 1

Uitgangspunt: bevoegd gezag gebruikt voor wijzigingsbesluiten de wijzigingsmethode renvooi: maakt wijzigingen inzichtelijk

B

Artikel 2.141 wordt op de aangegeven wijze gewijzigd:

## Artikel 2.141 Aanwijzing algemene regels

1. Bij het aanleggen, hebben en wijzigen van een steiger, vlonder of overhangend bouwwerk bij een WS 41 Oppervlaktewaterlichaam A zonder natuurfunctie of KRW-functie en buiten natuurvriendelijke oever of onderhoudstrook wordt voldaan aan de artikelen 2.142 tot en met 2.145, als:
  - a. de activiteit plaatsvindt binnen de bebouwde kom;
  - b. de onderkant van het werk zich minstens bevindt op 0,20 meter boven het normaal ter plaatse aanwezige waterpeil;
  - c. het werk gerekend vanaf de waterlijn niet meer overhangt dan:
    1. bij een oppervlaktewaterlichaam breder dan 4 meter maar smaller dan 8 meter: maximaal 0,50 meter; of
    2. bij een oppervlaktewaterlichaam van 8 meter of breder: maximaal 1 meter; en
  - d. de funderingspalen van het werk:
    1. op een locatie met beschoeiing: op een afstand van 0,20 meter of verder vanaf de beschoeiing worden geplaatst; of
    2. op een locatie zonder beschoeiing: op de waterlijn of aan de landzijde van de waterlijn worden geplaatst.

Verwijderd:

## HOOFDSTUK 11

[Gereserveerd]

M

Toegevoegd:

## Hoofdstuk 2 GEBRUIKSDOEL VAN GRONDEN EN BOUWWERKEN, REGELS OVER GEBRUIK

### Afdeling 2.1 ALGEMEEN

#### Artikel 2.1 Toepassingsbereik

1. Dit hoofdstuk heeft betrekking op het gebruiksdoel van gronden en bouwwerken en he gronden en bouwwerken.
2. Afdeling 2.3 is niet van toepassing ter plaatse van de aanduiding 'ruimtelijke regels tijdelijk vervallen'. Daar wordt het gebruiksdoel van gronden en bouwwerken bepaald door de l op grond van het ter plaatse geldende ruimtelijk plan tijdelijk deel omgevingsplan geldt

#### Artikel 2.2 Meet- en rekenregels

1. Ter plaatse van de aanduiding 'ruimtelijke regels tijdelijk deel nog niet vervallen' zijn de meet- en rekenbepalingen zoals die zijn opgenomen in het ter plaatse geldende ruimtelijk plan tijdelijk deel omgevingsplan van toepassing op de ruimtelijke regels over gebruik in dat ruimtelijk plan tijdelijk deel omgevingsplan.
2. Op het bepalen van de bruto-vloeroppervlakte is NEN 2580 van toepassing.
3. Als in een regel een norm is gegeven die geldt ter plaatse van een aanduiding geldt de betreffende norm per afzonderlijk aanduidingsvlak.

Bijlage I wordt op de aangegeven wijze gewijzigd:

## Bijlage I Overzicht informatieobjecten

ALG 01 Beheergebied

Verwijderd:

</join/id/regdata/ws0662/2023/6a3afaa2d9124f9d937488622c340389/nld@2023-11-13;1>

Toegevoegd:

</join/id/regdata/ws0662/2023/6a3afaa2d9124f9d937488622c340389/nld@2024-05-21;08470792>





# 4 Bestuursorgaan besluit alleen over wijzigingen, getoond in de context - 2

Ondersteunt plansoftware renvooi nog niet, dan mag gebruik gemaakt worden van wijzigingsmethode Integrale Tekstvervanging

## Bijlage A

### Omgevingsplan gemeente Groningen

#### Hoofdstuk 1 Algemene bepalingen

##### Afdeling 1.1 Begripsbepalingen

###### Artikel 1.1 Begripsbepalingen

- 1 Voor dit omgevingsplan gelden de begripsbepalingen in [bijlage I](#) van dit omgevingsplan.
- 2 Voor dit omgevingsplan gelden ook de begripsbepalingen uit:
  - a. de bijlage bij de Omgevingswet;
  - b. bijlage I van het Besluit activiteiten leefomgeving;
  - c. bijlage I van het Besluit bouwwerken leefomgeving;
  - d. bijlage I van het Besluit kwaliteit leefomgeving;
  - e. bijlage I van het Omgevingsbesluit;
  - f. bijlage I van de Omgevingsregeling.
- 3 De begripsbepalingen bedoeld in [artikel 1.1, tweede lid](#) volgen steeds de nieuwste geldende versie van de genoemde regelingen.
- 4 Deze begripsbepalingen gelden niet voor de regels waarvoor artikel [32.1b begrippen bij voorlopige regels] andere begripsbepalingen aanwijst.

###### Artikel 1.2 Afwijkende begripsbepalingen voor [Hoofdstuk 32 voorlopige regels activiteiten]

[Gereserveerd]

##### Afdeling 1.2 Meet- en rekenregels

Uit besluit moet duidelijk blijken wat de wijzigingen zijn

### Omgevingsplanwijziging 1 gemeente Groningen ONTWERP

#### Artikel I

Deze 'Omgevingsplanwijziging 1 gemeente Groningen ONTWERP' inclusief bijbehorende stukken wordt bekendgemaakt op 10 januari 2024 en ter inzage gelegd van 11 januari tot en met 21 februari 2024. Vaststelling volgt later.

#### Artikel II

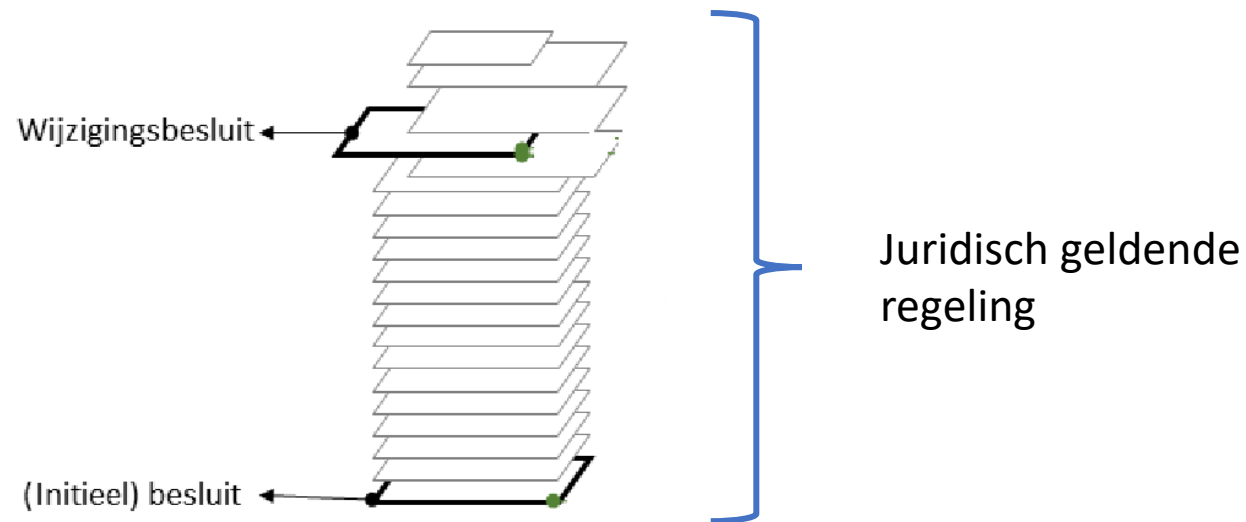
Dit ontwerpbesluit betreft de omgevingsplanwijzigingen ten behoeve van de gebiedsontwikkeling Stadshavens Groningen. Het betreft de toevoeging van Hoofdstuk 2 tot en met 31 zoals weergegeven in '[bijlage A](#)'. De 'bruidsschat' uit het initiële omgevingsplan is verplaatst van hoofdstuk 22 naar hoofdstuk 32.





# 5 Juridisch geldende omgevingsplan

Het juridisch geldende omgevingsplan bestaat uit het initiële besluit (bruidsschat (+ besluiten art. 4.6 Invoeringswet)) + alle in de loop van de tijd genomen wijzigingsbesluiten



# 6 Bestuursorganen moeten zorgen voor consolidatie omgevingsdocumenten

Initieel besluit

+ wijzigingsbesluit 1

+ wijzigingsbesluit 2

## Waterschapsblad van Rijnland

Datum publicatie	Organisatie
06-11-2023 09:00	Hoogheemraadschap Rijnland

### Waterschapsverordening en onderdelen

Registratienummer: 23.080988

De verenigde vergadering van het hoogheemraadschap van Rijnland heeft op 21 mei 2024, in de vergadering van 21 mei 2024, gelezen het voorstel van dijkgraaf en hoogheemraden en gelet op artikel 56 en artikel 78 van de Waterschapsverordening de Rijnlandse Keur, het volgende besluit:

**Artikel I**  
Vast te stellen de 'Waterschapsverordening de Rijnlandse Keur' te wijzigen zoals aangegeven in bijlage 1.

**Artikel II**  
Besluit I in werking te laten treden op 1 januari 2024.

Leiden, 27 september 2023.

De verenigde vergadering,

## Waterschapsblad van Rijnland

Datum publicatie	Organisatie
27-03-2024 09:00	Hoogheemraadschap van Rijnland

### Technische wijziging

De software die Rijnland gebruikt om de waterschapsverordening de Rijnlandse Keur te publiceren. Daardoor is het mogelijk om 'gereserveerde' artikelen op de juiste manier te publiceren.

Omdat in de Waterschapsverordening de Rijnlandse Keur een volledige technische aanpassing, zonder inbreuk op de inhoud, is gemaakt, wordt het besluit van 27 maart 2024 in werking te laten treden op 2 april 2024.

Leiden,

Dijkgraaf en hoogheemraden

## Waterschapsblad van Hoogheemraadschap van Rijnland

Datum publicatie	Organisatie	Jaargang en nummer	Rubriek
17-05-2024 09:00	Hoogheemraadschap van Rijnland	Waterschapsblad 2024, 9947	ruimtelijk plan en omgevingsdocumenten

### Wijziging Waterschapsverordening de Rijnlandse Keur

**Artikel I**  
Een juridische basis voor het wijzigen en intrekken van een vergunning of maatwerkvoorschot de volgende onderdelen toe te voegen aan de Waterschapsverordening de Rijnlandse Keur:

- een nieuwe afdeling 3.5 (wijzigen en intrekken van een vergunning);
- een nieuw artikel 3.30 (wijzigen en intrekken van een vergunning);
- het begrip 'wettelijk voorschrift' in het bestaande artikel 1.1 (begripsomschrijvingen).

**Artikel II**  
Daarvoor de Waterschapsverordening de Rijnlandse Keur te wijzigen zoals aangegeven in bijlage 2.

**Artikel III**  
De wijziging op 21 mei 2024 in werking te laten treden.

Leiden, 15 mei 2024.

De verenigde vergadering,

### Regeling tekst

#### Inhoudsopgave

- Hoofdstuk 1 Algemene bepalingen >
- Hoofdstuk 2 Werkingsgebieden >
- Hoofdstuk 3 Activiteiten algemeen >
- Hoofdstuk 4 Duiker plaatsen >
- Hoofdstuk 5 Vee houden >
- Hoofdstuk 6 Waterpeil veranderen >
- Hoofdstuk 7 Bestrating, teeltvloer, weg of pad maken of onderhouden >
- Hoofdstuk 8 Bodemonderzoek >
- Hoofdstuk 9 Bouwen >
- Hoofdstuk 10 Slopen en verwijderen >
- Hoofdstuk 11 Waterberging niet meer gebruiken >
- Hoofdstuk 12 Onttrekken, retourneren en infiltreren van grondwater >
- Hoofdstuk 13 Graven >
- Hoofdstuk 14 Kabels, leidingen en mantelbuizen >
- Hoofdstuk 15 Gebruik van voertuigen en werktuigen >
- Hoofdstuk 16 Dempen van oppervlaktewater >
- Hoofdstuk 17 Plaatsen van een drijvend voorwerp >
- Hoofdstuk 18 Ophogen maaiveld >
- Hoofdstuk 19 Boom of struik planten > of hebben
- Hoofdstuk 20 Lozen van grondwater > bij saneringen of ontwatering
- Hoofdstuk 21 Lozen van afvloeiend hemelwater dat niet afkomstig is van een bodembeschermende >

## Samengevoegd in geconsolideerde regeling

### Waterschapsverordening de Rijnlandse Keur

Geldig van 21-05-2024 t/m heden

### Hoofdstuk 1 Algemene bepalingen

#### Afdeling 1.1 Algemeen

##### Artikel 1.1 Begripsomschrijvingen

Dit is de uitleg van de in deze verordening gebruikte begrippen:

Aanmeevoorziening	Een plek in het oppervlaktewater voor het vastleggen van boten of andere vaartuigen. Het is gemaakt van palen met een horizontale balk ertussen.
Aanvoeren	Water vanuit een oppervlaktewater naar een ander oppervlaktewater halen met een werk. Of het water op een natuurlijke manier daar naartoe laten stromen.
Afrastering	Bijvoorbeeld een hek, muurtje of schrikdraad.
Afslag	Het losslaan, wegwaaien of wegspoelen van een deel van de duinen bij een harde storm.
Afvalwaterzuivering	Een installatie waar Rijnland het stedelijk afvalwater schoonmaakt.
Afvoeren	Water vanuit een oppervlaktewater naar een ander oppervlaktewater brengen met een werk. Of het water op een natuurlijke manier daar weg laten stromen.
Archeologische monumenten	In de Omgevingswet staat: Archeologische monumenten zoals bedoeld in artikel 1.1 van de Erfgoedwet.
Belangrijk oppervlaktewater	Dit zijn de belangrijkste sloten, vaarten, plassen en meren binnen Rijnland. Ze hebben een belangrijke rol bij de aanvoer en afvoer van water, de waterberging en het onderhoud aan een waterkering. Ze zijn ook belangrijk als leefgebied voor planten en dieren.
Bemalen drainage	Een horizontale bemaling of drainage. Het grondwater wordt met een pomp afgevoerd via horizontaal geplaatste zuigbuizen. Er worden geen verticale filters gebruikt.
Bergen van water	Opslaan van water.
Berging rekening courant (BRC)	Een saldo van gedempt en gegraven oppervlaktewater. Dit saldo wordt bijgehouden in een Berging Rekening Courant (BRC).

# Vanuit consolidatie naar besluiten

## Wetstechnische informatie

### Regeling tekst

### Inhoudsopgave

- Hoofdstuk 1 Algemene bepalingen >
- Hoofdstuk 2 Werkingsgebieden >
- Hoofdstuk 3 Activiteiten algemeen >
- Hoofdstuk 4 Duiker plaatsen >
- Hoofdstuk 5 Vee houden >
- Hoofdstuk 6 Waterpeil veranderen >
- Hoofdstuk 7 Bestrating, teeltvloer, weg of pad maken of onderhouden >
- Hoofdstuk 8 Bodemonderzoek >
- Hoofdstuk 9 Bouwen >
- Hoofdstuk 10 Slopen en verwijderen >

## Waterschapsverordening de Rijnlandse Keur

Geldig van 21-05-2024 t/m heden

### Hoofdstuk 1 Algemene bepalingen

#### Afdeling 1.1 Algemeen

##### Artikel 1.1 Begripsomschrijvingen

Dit is de uitleg van de in deze verordening gebruikte begrippen:

##### Aanmeervoorziening

Een plek in het oppervlaktewater voor het vastleggen van boten of andere vaartuigen. Het is gemaakt van palen met een horizontale balk ertussen.

##### Aanvoeren

Water vanuit een oppervlaktewater naar een ander oppervlaktewater halen met een werk. Of het water op een natuurlijke manier daar naartoe laten stromen.

[Permalink](#) [Printen](#)

### Overzicht van in de tekst verwerkte wijzigingen

Datum inwerkingtreding	Terugwerkende kracht tot en met	Datum uitwerkingtreding	Betreft	Datum ondertekening Bron bekendmaking	Kenmerk voorstel
21-05-2024			wijziging	16-05-2024 <a href="#">Waterschapsblad 2024,9947</a>	Onbekend
<a href="#">02-04-2024</a>		21-05-2024	wijziging	26-03-2024 <a href="#">Waterschapsblad 2024,5689</a>	Onbekend
<a href="#">01-01-2024</a>		02-04-2024	nieuwe regeling	02-11-2023 <a href="#">Waterschapsblad 2023,13636</a>	Onbekend





# Bestuursorganen die omgevingsplan wijzigen zorgen voor geconsolideerd omgevingsplan

Geconsolideerde regeling omgevingsplan meest uitgebreid, want omgevingsplan wordt gewijzigd door:

- Wijzigingsbesluit (gemeente)
- Voorbereidingsbesluit (gemeente, provincie, Rijk)
- Reactieve interventie (provincie)
- Projectbesluit (waterschap, provincie, Rijk)



# Omgevingsplan gemeente Texel

Omgevingsplan Gemeente Texel

meer kenmerken

In werking - Laatst gewijzigd: 02-01-2024

Plekinfo Overzicht **Regels** Toelichting Bijlagen

Kaarten Zoeken

## Regels uit andere besluiten

**Voorbeschermingsregels locatie Pontweg 226 De Koog**

In werking vanaf 01-03-2024 - gemeente Texel

- > Voorrangsbepaling
- > Hoofdstuk 1 Voorbeschermingsregels

**Voorbeschermingsregels hyperscale datacentra**

In werking vanaf 01-01-2024 - ministerie van Binnenlandse Zaken en Koninkrijksrelaties

- > Voorrangsbepaling
- > Hoofdstuk 1 Algemene Bepalingen
- > Hoofdstuk 2 Voorbeschermingsregels hyperscale datacentra

**Voorbereidingsbesluit Omgevingsverordening NH2022 - gemeente Texel**

In werking vanaf 01-01-2024 - provincie Noord-Holland

- > Voorrangsbepaling
- > Hoofdstuk 1 Algemene bepalingen
- > Hoofdstuk 2 Voorbeschermingsregels geitenhouderijen
- > Hoofdstuk 3 Voorbeschermingsregels windenergie

## Hoofddregeling omgevingsplan

- ✓ HOOFDSTUK 1 ALGEMENE BEPALINGEN
  - > Artikel 1.1 Begripsbepalingen
- ✓ HOOFDSTUK 22 ACTIVITEITEN
  - ✓ AFDELING 22.1 ALGEMEEN
    - > Artikel 22.1 Voorrangsbepaling
    - > Artikel 22.2 Overeensrecht: gemeentelijke monumenten en

Geconsolideerde regeling omgevingsplan

Voorbeschermingsregels gemeente

Voorbeschermingsregels Rijk

Voorbeschermingsregels provincie

Hoofddregeling: eigen regels gemeente



# Procedure besluit wijziging omgevingsplan





# Kennisgeving voornemen omgevingsplan vast te stellen

## Gemeente

- stelt kennisgeving op in plansoftware  
type: kennisgeving voorgenomen besluit, geen datumvelden
- levert kennisgeving aan LVBB aan



# Kennisgeving voornemen omgevingsplan vast te stellen

Overheid.nl

DSO

officielebekendmakingen.nl

lokaleregelgeving.nl

## Gemeentebblad van gemeente Meierijstad

Datum publicatie 04-04-2024 09:00    Organisatie gemeente Meierijstad    Jaargang en nummer Gemeentebblad 2024, 150463    Rubriek ruimtelijk plan of omgevingsdocument

[Authentieke versie \(PDF\)](#) [Informatie](#) [Printen](#) [Delen](#)

### Voornemen tot het wijzigen van het omgevingsplan gemeente Meierijstad (Eerste wijzigingsronde 2024)

#### Aanhef

De gemeenteraad van Gemeente Meierijstad heeft voornemen een wijziging op de regeling "Omgevingsplan gemeente Meierijstad" voor te bereiden

#### Voorgenomen wijziging

De voorgenomen wijziging van het "Omgevingsplan gemeente Meierijstad" betreft:

Omgevingsplan - Eerste wijzigingsronde 2024

In de wijziging zijn de volgende aanpassingen voorgenomen:

- technische wijzigingen in hoofdstuk 22 (de 'bruidsschat') van het omgevingsplan die de juridische inhoud van de regeling niet wijzigen;
- opname in hoofdstuk 22 van de reeds geldende bepalingen uit de door de Minister vastgestelde "Vangnetregeling Omgevingswet";
- wijziging van de toegestane functie op de locatie Langesteeg 14 Sint-Oedenrode omdat de feitelijke bedrijfsactiviteiten op die locatie niet overeenstemmen met het in het bestemmingsplan "Buitengebied Sint-Oedenrode" opgenomen type bedrijf "slachterij".



# Participatietraject

- Kan met stedenbouwkundige schets, filmpje, ..., of met voorontwerp wijzigingsbesluit
- Wordt niet ondersteund door STOP/TPOD-standaard, niet gepubliceerd op overheid.nl en niet getoond in DSO-viewer
- Kennisgeving nu nog via DROP, later met STOP/TPOD





# Ontwerpbesluit

Gemeente stelt op in plansoftware en levert aan LVBB aan:

- Ontwerpwijzigingsbesluit
  - Tekst, GIO's, metadata, OW-objecten
  - Datum bekendmaking (= plaatsing in publicatieblad)
- Kennisgeving
  - Datumvelden: Begin inzagetermijn, Einde inzagetermijn
  - Datum bekendmaking

Let op: aanlevering ontwerpbesluit en kennisgeving kan niet op dezelfde dag, zie voor planning [Hoe plan je de publicatie van ontwerpbesluit en kennisgeving? | Wegwijzer TPOD](#)



# Ontwerpbesluit overheid.nl

officielebekendmakingen.nl

lokaleregelgeving.nl

## Gemeentebld van Doetinchem

Datum publicatie 01-05-2024 09:00  
Organisatie Doetinchem  
Jaargang en nummer Gemeentebld 2024, 194975  
Rubriek ruimtelijk plan of omgevingsdocument

[Authentieke versie \(PDF\)](#) [Informatie](#) [Gerelateerd](#) [Printen](#) [Delen](#)

### Wijzigingsbesluit omgevingsplan gemeente Doetinchem 2024-1G

#### Gemeente Doetinchem - ontwerp wijzigingsbesluit in procedure

De gemeente Doetinchem deelt op grond van artikel 10.3c van het Omgevingsbesluit mee dat het ontwerp 'wijzigingsbesluit omgevingsplan gemeente Doetinchem 2024-1G' in procedure wordt gebracht. Met dit ontwerp wijzigingsbesluit wil de gemeente Doetinchem de regeling "Omgevingsplan gemeente Doetinchem" (het omgevingsplan) gaan wijzigen.

#### Inhoud ontwerp wijzigingsbesluit omgevingsplan gemeente Doetinchem 2024-1G

Het ontwerp 'wijzigingsbesluit omgevingsplan gemeente Doetinchem 2024-1G' gaat over:

#### Bekijken ontwerp wijzigingsbesluit en bijbehorende stukken

Het ontwerp 'wijzigingsbesluit omgevingsplan gemeente Doetinchem 2024-1G' met de daarbij behorende stukken, liggen van donderdag 2 mei 2024 tot en met woensdag 12 juni 2024 ter inzage. In deze periode van 6 weken kunt u het ontwerp wijzigingsbesluit en de stukken die daar betrekking op hebben bekijken:

- via het Gemeentebld (<https://www.officielebekendmakingen.nl>). Hier vindt u het ontwerp wijzigingsbesluit als tekst. U ziet welke wijzigingen in het omgevingsplan worden aangebracht. En de bijbehorende werkingsgebieden, (artikelsgewijze) toelichting en bijlagen die horen bij de regels van het ontwerp wijzigingsbesluit;

#### Uw reactie geven met een zienswijze

Dat kan van donderdag 2 mei 2024 tot en met woensdag 12 juni 2024. Iedereen kan dat doen door een zienswijze in te dienen op de volgende manieren:

## Gemeentebld van Doetinchem

Datum publicatie 30-04-2024 09:00  
Organisatie Doetinchem  
Jaargang en nummer Gemeentebld 2024, 188710  
Rubriek ruimtelijk plan of omgevingsdocument  
Datum ondertekening 23-04-2024

[Authentieke versie \(PDF\)](#) [Informatie](#) [Gerelateerd](#) [Printen](#) [Delen](#)

U bekijkt een publicatie met [wijzigingen](#).

Dit document bevat verschillen t.o.v. de oorspronkelijke versie. Tekst en afbeeldingen die worden toegevoegd zijn voorzien. Tekst en afbeeldingen die worden verwijderd zijn voorzien.

### Wijzigingsbesluit omgevingsplan gemeente Doetinchem 2024-1G

Het college van burgemeester en wethouders van de gemeente Doetinchem heeft op 23 april 2024

gelezen het voorstel met bijbehorende bijlagen aan het college van burgemeester en wethouders van de gemeente Doetinchem

overwegende dat,

- de gemeenteraad op basis van artikel 2.4 van de Omgevingswet, te wijzigen met een wijzigingsbesluit;

B

Hoofdstuk 2 wordt op de aangegeven wijze gewijzigd:

#### Hoofdstuk 2 **DOELEN REGELS OMGEVINGSPLAN**

Verwijderd:  
[Gereserveerd]

Toegevoegd:

##### Afdeling 2.1 Gemeentebrede doelen

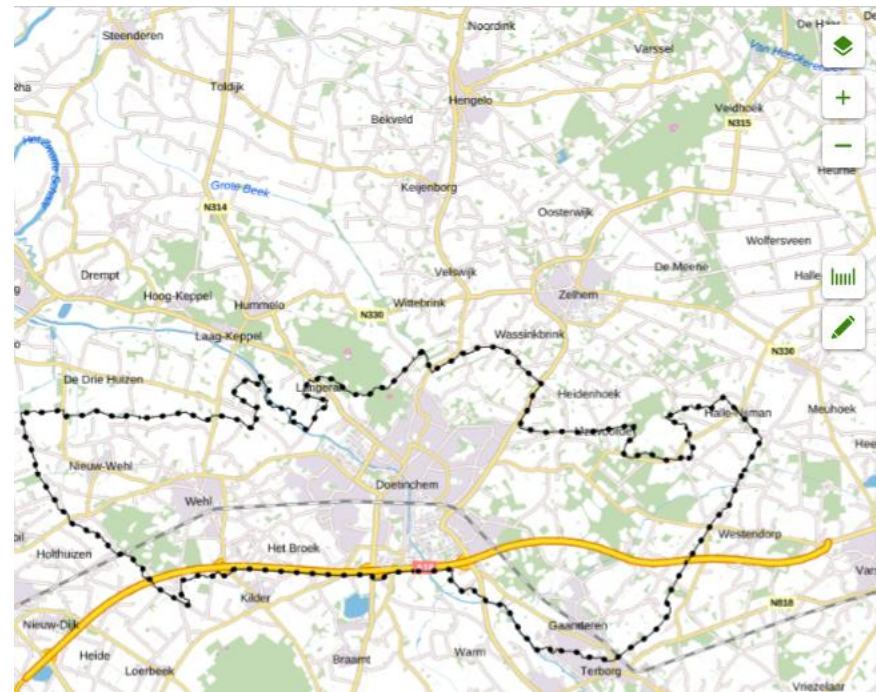
##### Artikel 2.1 Algemene doelen van het omgevingsplan

- In dit omgevingsplan zijn regels opgenomen die nodig zijn met het oog op een evenwichtige toedeling van functies aan locaties.
- Om te voldoen aan het eerste lid en met het oog op de doelen van artikel 1.3 van de Omgevingswet, zijn en kunnen in dit omgevingsplan regels zijn opgenomen die gaan over:
  - het gebruik van gronden;
  - het gebruik van bouwwerken;
  - het waarborgen van veiligheid;
  - het beschermen van gezondheid, natuur en milieu;
  - het beheer van ondergrondse en bovengrondse infrastructuur;
  - het beschermen van landschappelijke en stedenbouwkundige waarden;
  - het beheer van watersystemen en natuurgebieden;
  - het behoud van cultureel erfgoed, waaronder tevens begrepen het beschermen van archeologische waarden en monumenten;



# Ontwerpregeling in DSO Regels op de kaart

Met renvooi



### Omgevingsplan gemeente Doetinchem

Omgevingsplan Gemeente Doetinchem

meer kenmerken

Omgevingsplan gemeente Doetinchem - Einde inzage: 12-06-2024

Plekinfo **Overzicht** Regels Toelichting Bijlagen Kaarten

Niveaus: H Afd §<sup>1</sup> §<sup>2</sup> Art **Bekijk:** Gehele document

**Inhoudsopgave**

- Hoofdstuk 1 ALGEMENE BEPALINGEN **!**
- Hoofdstuk 2 DOELEN REGELS OMGEVINGSPLAN [gereserveerd] **Ontwerp**
  - Afdeling 2.1 Gemeentebrede doelen **Ontwerp**
  - Afdeling 2.2 Gebiedsgerichte doelen [gereserveerd] **Ontwerp**
- Hoofdstuk 3 GERESERVEERD [gereserveerd] **Ontwerp**
- Hoofdstuk 4 REGELS OVER BIJZONDERE GEBIEDEN [gereserveerd] **Ontwerp**
  - Titel 4.1 Toepassing bijzondere gebieden **Ontwerp**
  - Titel 4.2 Beperkingengebieden **Ontwerp**

Gewijzigd door ontwerpbesluit

- Hoofdstuk 1 ALGEMENE BEPALINGEN **!**
  - Artikel 1.1 Begripsbepalingen **!**
  - Artikel 1.2 Meet- en rekenbepalingen **Ontwerp**
  - Artikel 1.3 Overgangsrecht ruimtelijke regels over bouwwerken **Ontwerp**
  - Artikel 1.4 Overgangsrecht regels over het gebruik van gronden en bouwwerken **Ontwerp**

Ongewijzigd

- Hoofdstuk 22 ACTIVITEITEN
  - Afdeling 22.1 ALGEMEEN **!**
    - Artikel 22.1 Voorrangsbepaling
    - Artikel 22.2 Overgangsrecht: gemeentelijke monumenten en voorbeschermde gemeentelijke monumenten
    - Artikel 22.3 Overgangsrecht: rijksbeschermde stads- en dorpsgezichten
  - Afdeling 22.2 ACTIVITEITEN MET BETREKKING TOT BOUWWERKEN, OPEN ERVEN EN TERREINEN
    - Paragraaf 22.2.1 Algemene bepalingen **!**
      - Artikel 22.4 Maatwerkvoorschriften





# Ontwerpregeling in DSO Regels op de kaart

Met Integrale tekstvervangning

**Omgevingsplan gemeente Groningen**  
Omgevingsplan Gemeente Groningen  
meer kenmerken

Omgevingsplan gemeente Groningen - Einde inzage: 21-02-2024

Plekinfo Overzicht **Regels** Toelichting Bijlagen

Kaarten Zoeken

Bekijk: Gehele document

**i** Het verschil met de vorige versie van dit document kan niet worden getoond. Het document is in zijn geheel vervangen.


- ✓ Hoofdstuk 1 Algemene bepalingen
  - ✓ Afdeling 1.1 Begripsbepalingen
    - > Artikel 1.1 Begripsbepalingen
    - > Artikel 1.2 Afwijkende begripsbepalingen voor [Hoofdstuk 32 voorlopige regels activiteiten] - [gereserveerd]
  - ✓ Afdeling 1.2 Meet- en rekenregels
    - > Artikel 1.3 Meetregels
  - ✓ Afdeling 1.3 Algemene regels
    - > Artikel 1.4 Waar regels gelden **Ontwerp**
    - > Artikel 1.5 Meten in grensgevallen **Ontwerp**
- ✓ Hoofdstuk 2 Doelen
  - ✓ Afdeling 2.1 Doelen omgevingsplan
    - ✓ Paragraaf 2.1.1 Algemene doelen
      - > Artikel 2.1 Doelen omgevingsplan **Ontwerp**
- ✓ Hoofdstuk 3 Aanwijzing van gebieden en objecten
  - ✓ Afdeling 3.1 Aanwijzing bebouwingscontouren
    - > Artikel 3.1 Aanwijzing bebouwingscontour houtkap (gereserveerd) - [gereserveerd]
  - ✓ Afdeling 3.2 Aanwijzingen bodem
    - > Artikel 3.2 Aanwijzing bodembeheergebied **Ontwerp**

Geen verschilmarkering





# Ontwerpregeling in DSO Regels op de kaart – gegevens over besluit

**Omgevingsplan gemeente Doetinchem**  
Omgevingsplan Gemeente Doetinchem   
minder kenmerken ^


**Opschrift** Omgevingsplan gemeente Doetinchem  
**Identificatie** /akn/nl/act/gm0222/2020/omgevingsplan


**Besluitinformatie**

**Gepubliceerd** 30-04-2024

**Begin inzagetermijn** 02-05-2024

**Einde inzagetermijn** 12-06-2024

**Publicatie** Bekijk besluit op [overheid.nl](#) 

Omgevingsplan gemeente Doetinchem - Einde inzage: 12-06-2024  ▼

Geldende versie

- In werking - Laatst gewijzigd: 27-03-2024

[Bekijk eerder vastgestelde versies >](#)

Ontwerp versies ter inzage

- Omgevingsplan gemeente Doetinchem - Einde inzage: 12-06-2024 (deze bekijkt u nu)**

Uit kennisgeving



# Met gegevens over besluiten - historisch overzicht versies omgevingsplan

## Omgevingsplan gemeente Utrecht

Omgevingsplan Gemeente Utrecht

minder kenmerken ^

**Opschrift** Omgevingsplan gemeente Utrecht

**Identificatie** /akn/nl/act/gm0344/2020/omgevingsplan

### Besluitinformatie

**Gepubliceerd** 11-03-2024

**In werking** 11-03-2024

**Publicatie** Bekijk regeling op [overheid.nl](https://overheid.nl) voor achterliggende besluiten.

In werking - Laatste gewijzigd: 11-03-2024

Geldende versie

**In werking - Laatste gewijzigd: 11-03-2024 (deze bekijkt u nu)**

Bekijk eerder vastgestelde versies >

Ontwerp versies ter inzage

Er zijn alleen ontwerpen met een afgeronde inzage termijn voor dit document.

Bekijk ontwerpen met afgeronde inzage termijn >

### Historie voor Omgevingsplan gemeente Utrecht

Sluiten X

Vastgesteld Ontwerp

Datum Gebeurtenis

04-01-2024 [Omgevingsplan gemeente Utrecht](#)

01-01-2024 [Omgevingsplan gemeente Utrecht](#)

01-01-2024 → "Vorbereidingsbesluit provincie Utrecht 2023 - gemeente Utrecht" toegevoegd

01-01-2024 → "Vorbeschermingsregels hyperscale datacentra" toegevoegd

### Historie voor Omgevingsplan gemeente Utrecht

Sluiten X

Vastgesteld Ontwerp

Publicatiedatum Versie

07-02-2024 [Omgevingsplan gemeente Utrecht](#)

Viewer gaat hiervoor citeertitel besluit gebruiken  
→ kies duidelijke en korte citeertitel voor ontwerp- en definitief besluit



# Definitief besluit – voorbereiding en vaststelling

- In plansoftware:
  - Zienswijzen en ambtshalve wijzigingen verwerken
  - Werkversie synchroniseren met geldende regeling
  - Besluit genereren
- Besluit voorleggen aan B&W en raad (of alleen B&W)  
Tonen aan B&W en raad vanuit plansoftware, DSO biedt geen preview-mogelijkheid
- In plansoftware:
  - Eventuele amendementen/wijzigingen verwerken
  - Opnieuw synchroniseren met geldende regeling
  - Besluit afronden en genereren
- Besluit onverwijld aan GS zenden



# Definitief besluit – aanlevering

Gemeente levert vanuit plansoftware aan LVBB aan:

- Definitief wijzigingsbesluit
  - Tekst, GIO's, metadata, OW-objecten
  - Datum bekendmaking: ten minste 2 weken na vaststelling
  - Datum inwerkingtreden: ten minste 4 weken na bekendmaking (en niet eerder dan inwerkingtredingsdatum vorige besluit)
- Kennisgeving
  - Datumveld: Einde beroepstermijn (Procedureverloop)
  - Datum bekendmaking

Aanlevering definitief besluit en kennisgeving kan op dezelfde dag, zie ook [Hoe plan je de publicatie van ontwerpbesluit en kennisgeving? | Wegwijzer TPOD](#)





# Definitief besluit en regeling op overheid.nl

officielebekendmakingen.nl

lokaleregelgeving.nl

## Gemeenteblad van Doetinchem

Datum publicatie 01-05-2024 09:00 Organisatie Doetinchem Jaargang en nummer Gemeenteblad 2024, 194975 Rubriek ruimtelijk plan of omgevingsdocument

[Authentieke versie \(PDF\)](#) [Informatie](#) [Gerelateerd](#) [Printen](#) [Delen](#)

### Wijzigingsbesluit omgevingsplan gemeente Doetinchem 2024-1G

#### Gemeente Doetinchem - ontwerp wijzigingsbesluit in procedure

De gemeente Doetinchem deelt op grond van artikel 10.3c van het Omgevingsbesluit mee dat het ontwerp 'wijzigingsbesluit omgevingsplan gemeente Doetinchem 2024-1G' in procedure wordt gebracht. Met dit ontwerp wijzigingsbesluit wil de gemeente Doetinchem de regeling "Omgevingsplan gemeente Doetinchem" (het omgevingsplan) gaan wijzigen.

#### Inhoud ontwerp wijzigingsbesluit omgevingsplan gemeente Doetinchem 2024-1G

Het ontwerp 'wijzigingsbesluit omgevingsplan gemeente Doetinchem 2024-1G' gaat over:

#### Bekijken ontwerp wijzigingsbesluit en bijbehorende stukken

Het ontwerp 'wijzigingsbesluit omgevingsplan gemeente Doetinchem 2024-1G' met de daarbij behorende stukken, liggen van donderdag 2 mei 2024 tot en met woensdag 12 juni 2024 ter inzage. In deze periode van 6 weken kunt u het ontwerp wijzigingsbesluit en de stukken die daar betrekking op hebben bekijken:

- via het Gemeenteblad (<https://www.officielebekendmakingen.nl>). Hier vindt u het ontwerp wijzigingsbesluit als tekst. U ziet welke wijzigingen in het omgevingsplan worden aangebracht. En de bijbehorende werkingsgebieden, (artikelsgewijze) toelichting en bijlagen die horen bij de regels van het ontwerp wijzigingsbesluit;

#### Uw reactie geven met een zienswijze

Dat kan van donderdag 2 mei 2024 tot en met woensdag 12 juni 2024. Iedereen kan dat doen door een zienswijze in te dienen op de volgende manieren:

## Waterschapsblad van Waterschap Vallei en Veluwe

Datum publicatie 23-05-2024 09:00 Organisatie Waterschap Vallei en Veluwe Jaargang en nummer Waterschapsblad 2024, 10137 Rubriek ruimtelijk plan of omgevingsdocument Datum ondertekening 19-03-2024

[Authentieke versie \(PDF\)](#) [Informatie](#) [Gerelateerd](#) [Printen](#) [Delen](#)

U bekijkt een publicatie met [wijzigingen](#).

[Verschilmerking](#) | [Was](#) | [Wordt](#)

### Bijlage A Bijlage bij artikel I

A

Artikel 2.106 wordt op de aangegeven wijze gewijzigd:

#### Artikel 2.106 Melding

Het is verboden de activiteit te verrichten zonder dit ten minste **zwee** weken voor het begin en

B

Artikel 2.141 wordt op de aangegeven wijze gewijzigd:

#### Artikel 2.141 Aanwijzing algemene regels

- Bij het aanleggen, hebben en wijzigen van een steiger, vlondervoorhangend bouwwerk Oppervlaktewaterlichaam A zonder natuurfunctie of KRW-functie en buiten natuuvriendelijke onderhoudsstrook wordt voldaan aan de artikelen 2.142 tot en met 2.145, als:

- de activiteit plaatsvindt binnen de bebouwde kom;
- de onderkant van het werk zich minstens bevindt op 0,20 meter boven het normaal ter plaatse aanwezige waterpeil;

## Waterschapsverordening Waterschap Vallei en Veluwe

Geldend van 24-05-2024 t/m heden

## Hoofdstuk 1 ALGEMENE BEPALINGEN

### Afdeling 1.1 ALGEMEEN

#### Artikel 1.1 Begripsbepalingen

- Begripsbepalingen die zijn opgenomen in de bijlage bij de wet, en in bijlage I bij het Besluit activiteiten leefomgeving, bijlage I bij het Besluit bouwwerken leefomgeving, bijlage I bij het Besluit kwaliteit leefomgeving, bijlage I bij het Omgevingsbesluit en bijlage I bij de Omgevingsregeling zijn ook van toepassing op deze verordening, tenzij anders bepaald.
- Bijlage II bij deze verordening bevat begripsbepalingen voor de toepassing van deze verordening.

### Afdeling 1.2 TOEPASSINGSGBIED EN DOELEN

#### Artikel 1.2 Toepassingsgebied

Deze verordening is van toepassing op [ALG 01 Beheergebied](#) van Waterschap Vallei en Veluwe.

#### Artikel 1.3 Doelen

De regels in deze verordening zijn, met het oog op de maatschappelijke doelen van artikel 1.3 van de wet, gericht op:

- het voorkomen en waar nodig beperken van overstromingen, wateroverlast en waterschaarste;
- het beschermen en verbeteren van de chemische en ecologische kwaliteit van watersystemen;
- het vervullen van maatschappelijke functies door watersystemen; en
- het beschermen en verbeteren van de doelmatige werking van een zuiveringstechnisch werk.



# Nieuwe regelingversie in DSO Regels op de kaart

**Omgevingsplan gemeente Schagen**  
Omgevingsplan Gemeente Schagen  
minder kenmerken

**Opschrift** Omgevingsplan gemeente Schagen  
**Identificatie** /akn/nl/act/gm0441/2020/omgevingsplan

**Besluitinformatie**

<b>Gepubliceerd</b>	23-05-2024
<b>In werking</b>	24-05-2024
<b>Publicatie</b>	Bekijk regeling op <a href="#">overheid.nl</a> voor achterliggende besluiten.

In werking - Laatste gewijzigd: 24-05-2024

Plekinfo Overzicht **Regels** Toelichting Bijlagen

Kaarten Zoeken

Bekijk: Gehele document

**Regels uit andere besluiten**

- Voorbeschermingsregels hyperscale datacentra
- Vorbereidingsbesluit Omgevingsverordening NH2022 - gemeente Schagen

**Hoofdregeeling omgevingsplan**

- Hoofdstuk 1 ALGEMENE BEPALINGEN
- Artikel 1.1 Begripsbepalingen

**Omgevingsplan gemeente Gouda**  
Omgevingsplan - Gemeente Gouda  
meer kenmerken

gepubliceerd 01-03-2021 **in werking** overige versies 3 1

**Versies**

**Vastgesteld**

<b>Gepubliceerd op 01-3-2021</b>	<b>in werking</b>
Gepubliceerd op 10-3-2022	toekomstige versie datum in werking: 1-6-2022

bekijk eerdere versies

**Ontwerpen binnen inzagetermijn**

- Gepubliceerd op 09-2-2022 ontwerp Eind inzagetermijn: 23-3-2022
- Gepubliceerd op 1-2-2022 ontwerp Eind inzagetermijn: 15-3-2022
- Gepubliceerd op 20-1-2022 ontwerp Eind inzagetermijn: 3-3-2022

bekijk ontwerpen waarvan inzagetermijn voorbij is

Vanaf datum inwerkingtreden wijzigingsbesluit als in werking

Tot datum inwerkingtreden wijzigingsbesluit als toekomstige versie

Viewer doet (nog) niets met beroepstermijn



# Mogelijke gebeurtenis na vaststelling: GS geven reactieve interventie

GS geven indien nodig reactieve interventie: onderdelen wijzigingsbesluit maken geen deel uit van omgevingsplan, met opdracht aan gemeente om reactieve interventie in omgevingsplan te verwerken

Gemeente moet daarna, binnen door GS bepaalde termijn, BesluitCompact aanleveren om reactieve interventie in omgevingsplan te verwerken



# Reactieve interventie op overheid.nl

officielebekendmakingen.nl

lokaleregelgeving.nl

## Provinciaal blad van Noord-Holland

Datum publicatie	Organisatie	Jaargang en nummer	Rubriek	Datum ondertekening
24-05-2024 09:00	Noord-Holland	Provinciaal blad 2024, 213	ruimtelijk plan of omgevingsdocument	15-05-2024

[Authentieke versie \(PDF\)](#) [Informatie](#) [Gerelateerd](#) [Printen](#) [Delen](#)

## Reactieve interventie aan gemeente Purmerend omgevingsplanwijziging 1

Gedeputeerde staten van de provincie Noord-Holland,

overwegende dat we het niet eens zijn met...

besluiten:

### Artikel I

Door deze reactieve interventie gelden de betreffende onderdelen

zoals is aangegeven in [Bijlage A](#)

### Artikel II

Omgevingsplan wijziging "Definitief fictief besluit" van gemeente Purmerend maakt geen deel uit van het omgevingsplan voor zover het betreft:

- de bouwhoogte van een kas
- het werkingsgebied Test- Glastuinbouw
- de regels omtrent het bouwen van het hoofdgebouw van een geitenhouderij
- het begrip geitenhouderij

## Reactieve interventie voor gemeente Purmerend 2d

Deze tijdelijke regeling hoort bij [Opgeschoonde versie](#).

Geldend van 24-05-2024 t/m heden

### Voorrangsbepaling

Voor zover de hoofregeling van het omgevingsplan van de gemeente niet in overeenstemming is gebracht met de bepalingen van deze reactieve interventie, gelden de hierna genoemde onderdelen op de in deze reactieve interventie bepaalde wijze.

## Hoofdstuk 1 Gewijzigde geldende regels omgevingsplan

### Artikel 1.1 Glastuinbouw

- Het volgende lid in artikel 12.5 is van toepassing gebleven en wordt niet verhoogd naar 20 meter:
  - Een kas is niet hoger dan 10 meter
- Het werkingsgebied Test - Glastuinbouw dat is vastgelegd in bijlage II van de hoofdregeling van het omgevingsplan gepubliceerd op 24-5-2024 maakt geen onderdeel uit van het omgevingsplan.

Test- Glastuinbouw: <https://identificatie.toe.overheid.nl/join/id/regdata/gm0439/2024/7cb3883e186d45ebb185c0f50329afc1/nld@2024-05-13;1510019Z>

Het werkingsgebied Test - Glastuinbouw dat is vastgelegd in bijlage II van de hoofdregeling van het omgevingsplan gepubliceerd op 25-4-2024 blijft van toepassing:

Test- Glastuinbouw: <https://identificatie.toe.overheid.nl/join/id/regdata/gm0439/2024/7cb3883e186d45ebb185c0f50329afc1/nld@2024-04-24;0801421Z>





# Reactieve interventie in DSO Regels op de kaart

**Omgevingsplan gemeente Purmerend**  
Omgevingsplan Gemeente Purmerend  
meer kenmerken ▾  
In werking - Laatst gewijzigd: 24-05-2024

Plekinfo **Overzicht** Regels Toelichting Bijlagen Kaarten

Niveaus: H Afd 5' 5' Art **Bekijk:** Gehele document ▾

> Thema's

✓ Inhoudsopgave

Uit andere besluiten

- Reactieve interventie voor gemeente Purmerend 3  
Voorrangsbepaling  
Hoofdstuk 1 Gewijzigde geldende regels omgevingsplan
- Voorbeschermingsregels Dijk en Waard - gemeente Purmerend  
Voorrangsbepaling  
Hoofdstuk 1 Voorbeschermingsregels  
Hoofdstuk 3 Voorbeschermingsregels windenergie

Uit hoofdregeling omgevingsplan

**Hoofdstuk 1 Algemene bepalingen**  
**Hoofdstuk 2 Doelen**  
Afdeling 2.1 Doel omgevingsplan  
Afdeling 2.2 Verplichte omgevingswaarden [gereserveerd]  
Afdeling 2.3 Onverplichte omgevingswaarden [gereserveerd]  
**Hoofdstuk 3 Programma's**

**Reactieve interventie voor gemeente Purmerend 3**

In werking vanaf 24-05-2024 - provincie Noord-Holland

Meer kenmerken ▾

✓ **Voorrangsbepaling**

Voor zover de hoofdregeling van het omgevingsplan van de gemeente niet in overeenstemming is gebracht met de bepalingen van deze reactieve interventie, gelden de hierna genoemde onderdelen op de in deze reactieve interventie bepaalde wijze.

✓ **Hoofdstuk 1 Gewijzigde geldende regels omgevingsplan**

✓ **Artikel 1.1 Glastuinbouw**

1. Het volgende lid in artikel 12.5 is van toepassing gebleven en wordt niet verhoogd naar 20 meter:
3. Een kas is niet hoger dan 10 meter
2. Het werkingsgebied Test - Glastuinbouw dat is vastgelegd in bijlage II van de hoofdregeling van het omgevingsplan gepubliceerd op 24-5-2024 maakt geen onderdeel uit van het omgevingsplan.



# Mogelijke gebeurtenis na inwerkingtreding: vervallen voorbeschermingsregels

Er zijn situaties waarin door het inwerkingtreden van een wijzigingsbesluit voorbeschermingsregels vervallen

- Voorbeschermingsregels uit voorbereidingsbesluit gemeente:  
gemeente trekt voorbeschermingsregels in
- Voorbeschermingsregels uit voorbereidingsbesluit Rijk/provincie
  - gemeente verzoekt Rijk/provincie om voorbeschermingsregels in te trekken
  - Rijk/provincie trekt voorbeschermingsregels in



# Beroepsfase



# Verplichtingen voor gemeente in beroepsfase

- Gemeente moet, als beroep tegen wijzigingsbesluit is ingesteld, stukken aanleveren aan Raad van State
- Gemeente moet over wijzigingsbesluit gegevens verstrekken
  - Welke gegevens verstrekken:
    - tegen het besluit is beroep ingesteld
    - het besluit is geheel/gedeeltelijk geschorst
    - het besluit is geheel/gedeeltelijk onherroepelijk geworden
    - het besluit is geheel/gedeeltelijk vernietigd
    - het besluit is geheel/gedeeltelijk ingetrokken
  - Hoe gegevens verstrekken:  
Door Procedureverloop van definitief besluit aan te vullen





# Verplichtingen voor gemeente in beroepsfase

- Als AbRS het wijzigingsbesluit geheel of gedeeltelijk vernietigt, moet de gemeente in gemeenteblad mededeling doen van de uitspraak
- Gemeente moet wijzigingen n.a.v. uitspraak AbRS over wijzigingsbesluit verwerken in geconsolideerde regeling omgevingsplan



# Na afloop beroepstermijn - geen beroep

- Huidige situatie
  - Gemeente: hoeft niets te doen
  - DSO-viewer: kan geen informatie tonen over status onderdelen omgevingsplan
- In de toekomst (STOP 1.4/TPOD 4.0 in DSO-keten en plansoftware)
  - Gemeente: heeft bij definitief besluit datum einde beroepstermijn meegegeven, hoeft niets meer te doen
  - Voorzieningen: weten datum einde beroepstermijn, krijgen geen aanvulling  
Procedureverloop → leiden af dat besluit onherroepelijk is
  - DSO-viewer: toont geen informatie over status onderdelen omgevingsplan die uit dit besluit voortkomen → onderdelen zijn onherroepelijk



# Na afloop beroepstermijn – beroep ingesteld

- Huidige situatie
  - Gemeente: kan geen informatie over status besluit doorgeven
  - DSO-viewer: kan geen informatie tonen over status onderdelen omgevingsplan
- In de toekomst (STOP 1.4/TPOD 4.0 in DSO-keten en plansoftware)
  - Gemeente: vult Procedureverloop aan met Start beroepsprocedure
  - DSO-viewer: toont bij onderdelen omgevingsplan die uit dit besluit voortkomen dat ze niet onherroepelijk zijn



# Verzoek voorlopige voorziening - besluit geheel/gedeeltelijk geschorst

- Huidige situatie
  - Gemeente: kan geen informatie over status besluit doorgeven
  - DSO-viewer: kan geen informatie tonen over status onderdelen omgevingsplan
- In de toekomst (STOP 1.4/TPOD 4.0 in DSO-keten en plansoftware)
  - Gemeente: vult Procedureverloop aan met Schorsing
  - DSO-viewer: toont bij onderdelen omgevingsplan die uit dit besluit voortkomen dat ze geschorst zijn

NB: gemeente geeft niet door dat verzoek voorlopige voorziening is gedaan



# Verzoek voorlopige voorziening – schorsing opgeheven/vervallen

- Huidige situatie
  - Gemeente: kan niets doen
  - DSO-viewer: kan geen informatie tonen over status onderdelen omgevingsplan
- In de toekomst (STOP 1.4/TPOD 4.0 in DSO-keten en plansoftware)
  - Gemeente: vult Procedureverloop aan met Opheffing schorsing
  - DSO-viewer: toont bij onderdelen omgevingsplan die uit dit besluit voortkomen dat ze niet onherroepelijk zijn





# Einduitspraak – besluit in stand gebleven

Geen gevolgen voor geconsolideerde regeling, geen verplichting om mededeling te doen van uitspraak

- Huidige situatie
  - Gemeente: kan geen informatie over status besluit doorgeven
  - DSO-viewer: kan geen informatie tonen over status onderdelen omgevingsplan
- In de toekomst (STOP 1.4/TPOD 4.0 in DSO-keten en plansoftware)
  - Gemeente: vult Procedureverloop aan met Einde beroepsprocedures
  - DSO-viewer: toont geen informatie meer over status onderdelen omgevingsplan die uit dit besluit voortkomen → onderdelen zijn onherroepelijk



# Einduitspraak - besluit geheel/gedeeltelijk vernietigd met instandblijven rechtsgevolgen

Geen gevolgen voor geconsolideerde regeling, verplichting om mededeling te doen van uitspraak

- Huidige situatie
  - Gemeente:
    - Kan geen informatie over besluitstatus doorgeven
    - Levert mededeling uitspraak aan met DROP
  - DSO-viewer: kan geen informatie tonen over status onderdelen omgevingsplan
- In de toekomst (STOP 1.4/TPOD 4.0 in DSO-keten en plansoftware)
  - Gemeente:
    - Vult Procedureverloop aan met Einde beroepsprocedures
    - Levert Mededeling uitspraak aan met plansoftware
  - DSO-viewer: toont geen informatie meer over status onderdelen omgevingsplan die uit dit besluit voortkomen → onderdelen zijn onherroepelijk



# Einduitspraak - besluit geheel/gedeeltelijk vernietigd

Gevolgen voor geconsolideerde regeling, verplichting om mededeling te doen van uitspraak

- Huidige situatie
  - Gemeente:
    - Kan geen informatie over besluitstatus doorgeven
    - Levert BesluitCompact aan met plansoftware om daarmee:
      - mededeling te doen van uitspraak AbRS
      - gevolgen uitspraak te verwerken in geconsolideerde regeling
  - DSO-viewer: kan geen informatie tonen over status onderdelen omgevingsplan



# Einduitspraak - besluit geheel/gedeeltelijk vernietigd

- In de toekomst (STOP 1.4/TPOD 4.0 in DSO-keten en plansoftware)
  - Gemeente:
    - Vult Procedureverloop aan met Einde beroepsprocedures
    - Levert Mededeling uitspraak AbRS aan met plansoftware om daarmee:
      - mededeling te doen van uitspraak AbRS
      - gevolgen uitspraak te verwerken in geconsolideerde regeling
  - DSO-viewer: toont geen informatie meer over status onderdelen omgevingsplan die uit dit besluit voortkomen → onderdelen zijn onherroepelijk



Procedure en per procedurestap aan te leveren producten en gegevens zijn beschreven in [paragraaf 10.4](#) van het [TPOD omgevingsplan](#)





# Stukken aanleveren aan de Raad van State



# Stukken aanleveren aan de Raad van State

- Werkplaats
- Oude situatie
- Nieuwe situatie
- Webformulier
- Aanvullende opmerkingen



# Werkplaats

- Deelnemende gemeenten:
  - Tilburg
  - Eindhoven
  - Amsterdam
  - Arnhem
  - Leidschendam-Voorburg
- Raad van State





# Oude situatie

**Raad vanState** Afdeling bestuursrechtspraak 7 MEI 2021 Pagina 1 van 4

Raad van de gemeente Leidschendam-Voorburg  
Postbus 1005  
2260 BA LEIDSCHENDAM

Datum 6 mei 2021 Ons nummer 202102933/1/R3 Uw kenmerk

Inlichtingen [REDACTED] Onderwerp Leidschendam-Voorburg Bestemmingsplan Schakenbosch

Procedure Beroep

Geachte heer/mevrouw,

U hebt bericht gekregen dat bovenvermelde procedure is gestart.

In de bijlagen A en B bij dit bericht zijn stukken vermeld die op deze zaak betrekking hebben. U wordt verzocht de daarop vermelde stukken toe te zenden. Ik stel u hiertoe in de gelegenheid tot en met 13 mei 2021.

De stukken op bijlage A dient u op papier toe te zenden. De stukken op bijlage B dient u via het internetadres <https://extranet.raadvanstate.nl> toe te zenden.

U bent verplicht aan deze verzoeken te voldoen.

Voor het toezenden van de stukken vermeld in bijlage B kunt u inloggen op genoemd internetadres met de gebruikersnaam [REDACTED] en het wachtwoord [REDACTED]. De gebruikersnaam en het wachtwoord worden uitsluitend aan u verstrekt en hebben een vertrouwelijk karakter.

Indien in het plan onderdelen zijn aangewezen waarvan verwerkelijking in de naaste toekomst nodig wordt geacht, wordt u verzocht dit aan te geven bij de toezending van de stukken vermeld in bijlage A.

**Privacy**  
Wees er alert op welke privacygevoelige informatie u wenst te delen, want de Afdeling stuurt de van u ontvangen stukken door naar de andere partijen. Voor meer informatie gaat u naar [www.raadvanstate.nl/privacyverklaring](http://www.raadvanstate.nl/privacyverklaring).

Over de verdere behandeling van deze zaak ontvangt u nader bericht.

3716789(2B1) Postbus 20019 - 2500 EA Den Haag - T 070 426 44 26 - F 070 365 13 80 - [www.raadvanstate.nl](http://www.raadvanstate.nl)  
Bij correspondentie de datum en het nummer van deze brief vermelden

**Raad vanState** 202102933/1/R3 Pagina 3 van 4

**BIJLAGE A**

De op de zaak betrekking hebbende papieren stukken:

1. Het raadsbesluit met eventuele bijlagen.
2. Het in het raadsbesluit vermelde voorstel van het college van burgemeester en wethouders met eventuele bijlagen.
3. Het verslag op grond van artikel 3:17 van de Algemene wet bestuursrecht inzake de mondeling ingediende zienswijzen. \*
4. De bewijsstukken (Nederlandse Staatscourant, dag-, nieuws- of huis-aan-huisblad) van de bekendmaking van de tervisielegging van:
  - a) het ontwerpplan
  - b) het vastgestelde plan
5. De zienswijzen ingediend bij de gemeente (welke niet geanonimiseerd zijn). \*
6. De adviezen die, mede, ten grondslag hebben gelegen aan het bestreden besluit. \*
7. De aanvraag tot vaststelling van het plan. \*
8. Het reactieve aanwijzingsbesluit. \*
9. Exploitatieplan. \*
10. De benodigde gegevens van de initiatiefnemer(s) van het bouwplan/project, indien van toepassing en indien deze gegevens niet uit de bovenstaande stukken blijken.
11. Overige van belang zijnde stukken.
12. De toelichting en regels, behorende bij het plan.
13. Een kleurenkopie van (indien van toepassing: beide zijden van) de originele verbeelding(en).

\* Indien van toepassing

3716789(2B1) Postbus 20019 - 2500 EA Den Haag - T 070 426 44 26 - F 070 365 13 80 - [www.raadvanstate.nl](http://www.raadvanstate.nl)  
Bij correspondentie de datum en het nummer van deze brief vermelden





# Oude situatie



# Nieuwe situatie



# Nieuwe brief

## Verzoek stukken besluit tot wijzigen omgevingsplan



U hebt bericht gekregen dat bovengenoemde procedure is gestart.

U moet alle stukken die op de zaak betrekking hebben digitaal beschikbaar stellen (zie bijlage A bij deze brief). De Afdeling verzoekt u gebruik te maken van het webformulier op de website van de Raad van State:

<https://www.raadvanstate.nl/omgevingswet-stukken>.

U kunt met links aangeven waar de stukken zijn te raadplegen (alleen overheidswebsites). Daarbij moet het gaan om een volledig specifieke URL naar (pagina van de website met) het stuk, waar dit minimaal gedurende de looptijd van de procedure beschikbaar is en blijft.

Als u het bestreden besluit hebt opgesteld conform TAM-IMRO (zie bijlage B voor toelichting), moet u aanvullend de in bijlage A onder A9 t/m A11 genoemde stukken beschikbaar stellen.

Let op: Van belang zijnde stukken, bijvoorbeeld met privacy gevoelige gegevens, waarnaar u niet kunt linken, moet u per post versturen. U kunt ook een lijst met namen gekoppeld aan gelinkte gepseudonimiseerde (dat wil zeggen niet naar een persoon te herleiden) stukken sturen.

U krijgt tot uiterlijk **<datum>** de tijd.

U bent verplicht aan deze verzoeken te voldoen.

Over de verdere behandeling van deze zaak krijgt u nog bericht.





## BIJLAGE A

De op de zaak betrekking hebbende stukken:

NR	Onderwerp
A1	Een inventarislijst met de op de zaak betrekking hebbende stukken.
A2	Het bestreden besluit met eventuele bijlagen afkomstig uit het publicatieblad op officiëlebekendmakingen.nl. *
A3	Het in het bestreden besluit vermelde voorstel van het college van burgemeester en wethouders (raadsvoorstel) met eventuele bijlagen. *
A4	De bewijsstukken (afschrift uit gemeentelijk publicatieblad op officiëlebekendmakingen.nl) van de kennisgeving van de tervisielegging van op de zaak betrekking hebbende stukken bij: a) het ontwerp wijzigingsbesluit b) het vastgestelde wijzigingsbesluit
A5	Een op lokaleregelgeving.overheid.nl gegenereerd overzicht van de wetstechnische informatie van het nieuwe deel van het omgevingsplan van uw gemeente, met in de voetnoot het CVDR nummer van de regeling (wordt automatisch gegenereerd via de printknop op de pagina). Het toezenden van de geconsolideerde versie van het omgevingsplan is niet nodig.
A6	De zienswijzen ingediend bij de gemeente (die gepseudonimiseerd zijn), de nota beantwoording zienswijzen (ook gepseudonimiseerd) en verslag over mondeling ingebrachte zienswijzen (ook gepseudonimiseerd). **
A7	De adviezen die, mede, ten grondslag hebben gelegen aan het bestreden besluit en de overige van belang zijnde stukken. **
A8	Het reactief interventiebesluit. **
A9	Indien TAM IMRO is toegepast: Het raadsbesluit met eventuele bijlagen. **
A10	Indien TAM IMRO is toegepast: het in het raadsbesluit vermelde voorstel van het college van burgemeester en wethouders met eventuele bijlagen. **
A11	Indien TAM IMRO is toegepast: Kennisgeving met daarin het IMRO-nummer, waaronder deze gevonden kan worden in DSO-LV. **

**CONCEPT**

### BIJLAGE B Toelichting TAM-IMRO

Het Digitaal Stelsel Omgevingswet (DSO) ondersteunt bij het werken volgens de Omgevingswet. Er zijn tijdelijke alternatieve maatregelen (TAMs) voor organisaties die bij de voorbereiding en inwerkingtreding van de wet nog geen gebruik kunnen maken van lokale of landelijke onderdelen van het DSO. Deze vangnetten zorgen er voor dat deze organisaties de belangrijkste uitvoeringsprocessen kunnen blijven uitvoeren, totdat ze het DSO wel kunnen gebruiken. Een van de tijdelijke alternatieve maatregelen is TAM-IMRO (<https://aandeslagmetdeomgevingswet.nl/implementatie/digitaal-stelsel/tam/tam-imro/>). Indien u TAM IMRO heeft toegepast dient u de onder A9 t/m A11 van bijlage A genoemde stukken ook aan te leveren.

\* Indien het wijzigingsbesluit is opgesteld conform TAM-IMRO (zie bijlage B) gelden in afwijking van de punten A2 en A3 de bepalingen uit A9 t/m A11.

\*\* Indien van toepassing

es 30 mei 2024





## Stukken omgevingsplan

Dit webformulier is uitsluitend bedoeld voor bestuursorganen die van de Afdeling bestuursrechtspraak van de Raad van State een expliciet verzoek hebben gekregen om middels dit formulier aan te geven waar de 'op de zaak betrekking hebbende stukken' vindbaar zijn. Dit is altijd in het kader van een door de Raad van State ontvangen beroepschrift tegen een besluit van het bestuursorgaan.

Het is daarom van groot belang dat u ons juiste zaaknummer vermeldt zodat wij deze gegevens correct kunnen verwerken.

Velden gemarkeerd met \* zijn verplicht.

E-mail \*

Organisatie \*

Ons zaaknummer zoals vermeld op de brief met het verzoek om toezenden stukken \*

Een inventarislijst met de op de zaak betrekking hebbende stukken [via een link of uitschrijven in tekstvak (A1)] \*

Link naar het bestreden besluit met eventuele bijlagen op officiëlebekendmakingen.nl (A2) \*

Link naar het in het bestreden besluit vermelde voorstel van het college van burgemeester en wethouders (raadsvoorstel) met eventuele bijlagen (A3) \*

Link naar de bewijsstukken (A4) \*

Link naar overzicht wetstechnische informatie (CVDR nummers) (A5) \*

Link naar de gepseudonimiseerde zienswijzen en gepseudonimiseerde beantwoording zienswijzen (A6) \*



Links naar de adviezen die, mede, ten grondslag hebben gelegen aan het bestreden besluit en de overige van belang zijnde stukken (A7)

Link naar het reactief interventiebesluit (A8)

Links naar TAM IMRO-stukken:

- Indien TAM IMRO is toegepast: het raadsbesluit met eventuele bijlagen (A9)

- Indien TAM IMRO is toegepast: het in het raadsbesluit vermelde voorstel van het college van burgemeester en wethouders met eventuele bijlagen (A10)

- Indien TAM IMRO is toegepast: kennisgeving met daarin het IMRO-nummer, waaronder deze gevonden kan worden in DSO-LV (A11)

Let op: van belang zijnde stukken, bijvoorbeeld met privacygevoelige gegevens, waarnaar u niet kunt linken, moet u per post versturen. U kunt ook een lijst met namen gekoppeld aan gelinkte gepseudonimiseerde stukken sturen.

Ga verder



# Aanvullende opmerkingen

- Via officiële bekendmakingen.nl, omgevingswet.overheid.nl en lokaleregelgeving.overheid.nl raadpleegt de Raad van State het besluit, het omgevingsplan en de wetstechnische informatie;
- De meeste stukken bevatten openbare informatie, dus kunnen vanuit privacy en beveiliging bezien zonder bezwaar met het webformulier verzonden worden;
- een enkel stuk (bv. de ingediende zienswijzen) is niet openbaar, stuur die per post zolang er nog geen oplossing is voor beveiligd digitaal verzenden;
- Indien u zaakgericht kunt werken: maak een zaak aan en leg een dossier daarbij aan met de benodigde stukken waarnaar de links kunnen verwijzen;
- Maak gebruik van de algemeen toegankelijke locatie waar de openbare stukken digitaal beschikbaar zijn die een gemeente al behoort te hebben;
- Zorg dat de links onveranderlijk (permalinks) zijn en in ieder geval beschikbaar zijn tot het moment dat het besluit onherroepelijk is;





Congres 30 mei 2024